




**Verklaring**

 Door de gemeente Voorst uit te geven grond kadastraal bekend: Twello D 1449 en Twello D 1450 met een totaal oppervlakte van 1705m<sup>2</sup>

-  Kadastrale grens
-  Uit te geven grond
-  Bouwwerken/Topografie (BGT)

**CONCEPT**

Aan deze tekening kunnen geen rechten ontleend worden.



**Uit te geven grond**

H.W. Iordensweg 17  
7391 KA Twello  
Telefoon:(0571-279911)  
Telefax:(0571-274385)

get. : Arjan Horstman	dd: 25-07-2023	gez:	afd: VGI
wijz. 1:	dd:	gez:	bestek nr:
wijz. 2:	dd:	gez:	werk nr:
wijz. 3:	dd:	gez:	formaat:
wijz. 4:	dd:	gez:	schaal: 1:500
wijz. 5:	dd:	gez:	tek. nr: 3568

