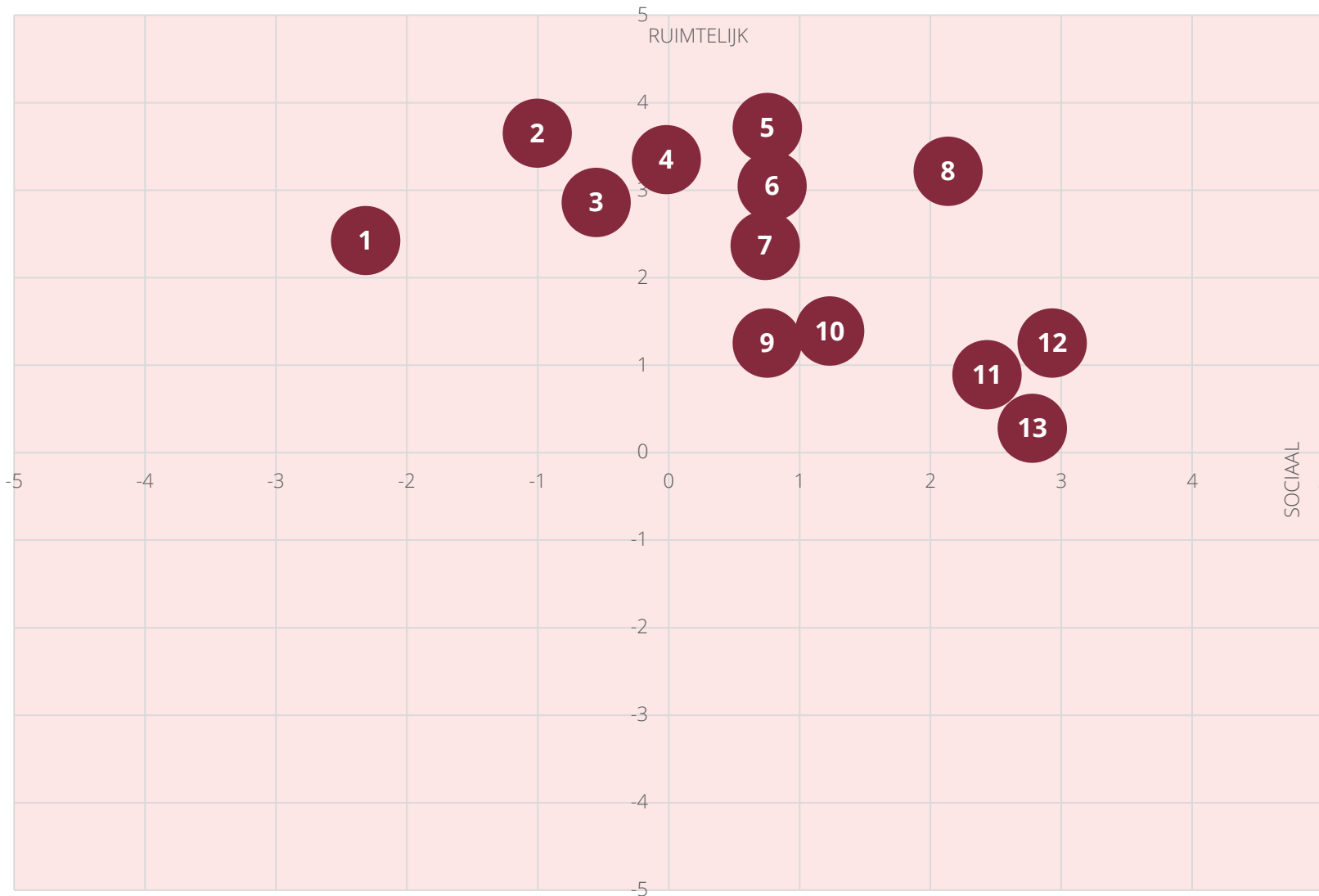


Vitaliteit gemeente Voorst

Positionering kernen gemeente Voorst


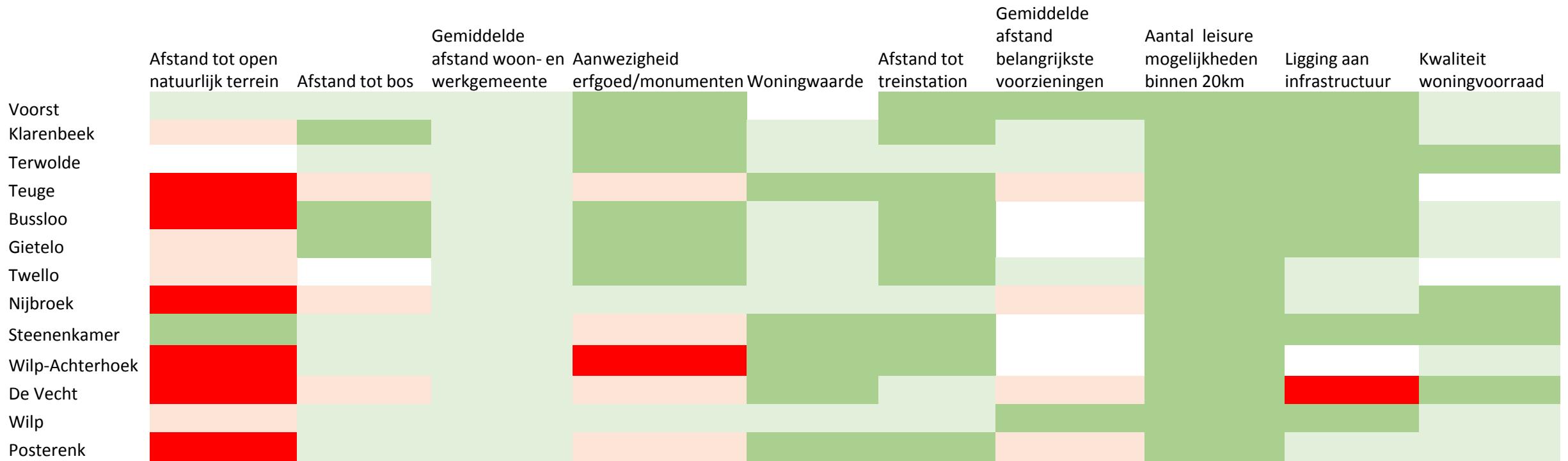


1 Positionering kernen gemeente Voorst





- 1 = Twello
- 2 = Voorst
- 3 = Bussloo
- 4 = Steenenkamer
- 5 = Klarenbeek
- 6 = Gietelo
- 7 = Wilp
- 8 = Terwolde
- 9 = Nijbroek
- 10 = Posterenk
- 11 = Teuge
- 12 = Wilp-Achterhoek
- 13 = De Vecht

2 Ruimtelijke kwaliteit kernen gemeente Voorst



3 Sociale kwaliteit kernen gemeente Voorst



4 Uitleg ruimtelijke indicatoren

Afstand tot open natuurlijk terrein

Gemiddelde afstand van alle inwoners in een gebied tot een terrein in gebruik als open natuur, zoals heide, duinen, zandverstuivingen, strand, riet en biezten, kwelders, drooggevallen gronden en blauwgrasland.

Afstand tot bos

De gemiddelde afstand van alle inwoners in een gebied tot het dichtstbijzijnde terrein begroeid met bomen bestemd voor houtproductie en/of natuurbeheer berekend over de weg.

Gemiddelde afstand woon- en werkgemeente

De gemiddelde afstand tot de werkplaats van de werknemers uit de betreffende gemeente (*data op gemeente-niveau*).

Aanwezigheid erfgoed en/of monumenten

Het aantal gebouwen of andere objecten die om hun nationale cultuurhistorische waarde door de rijksoverheid zijn aangewezen als beschermd monument.

Woningwaarde

De gemiddelde waarde onroerende zaken van woonobjecten gebaseerd op de Wet Waardering Onroerende Zaken (WOZ-waarde).

Afstand tot treinstation

De gemiddelde afstand van alle inwoners in een gebied tot het dichtstbijzijnde treinstation, berekend over de weg.

Gemiddelde afstand belangrijkste voorzieningen

De gemiddelde afstand van alle inwoners in een gebied tot de dichtstbijzijnde supermarkt, basisschool en dokterspost.

Aantal leisure mogelijkheden binnen 20 kilometer

Het gemiddeld aantal attracties (pretpark, dierentuin en binnenspeeltuin) binnen een vaste afstand over de weg voor alle inwoners van een gebied.

Ligging aan infrastructuur

De gemiddelde afstand van alle inwoners in een gebied tot de dichtstbijzijnde oprit van een rijks- of provinciale weg, berekend over de weg.

Kwaliteit woningvoorraad

Gemiddelde kwaliteit van alle gebouwen en adressen op basis van kenmerken als bouwjaar, functie en oppervlak.

5 Uitleg sociale indicatoren

Aantal cultureel-maatschappelijke verenigingen

Het aantal culturele en maatschappelijke verenigingen geregistreerd bij de Kamer van Koophandel per 1.000 inwoners.

Aantal sport en leisure verenigingen

Het aantal sport en leisure verenigingen geregistreerd bij de Kamer van Koophandel per 1.000 inwoners.

Vergrijzing

Het relatieve aantal 65+'ers woonachtig in een bepaald gebied ten opzichte van het totale aantal inwoners,

Sociale status dorp

De sociale status van een gebied is afgeleid van een aantal kenmerken van de mensen die er wonen: hun opleiding, inkomen en positie op de arbeidsmarkt.

Veiligheid

Totaal geregistreerde overlast naar vermogen, vernieling en geweld per 1.000 inwoners.

Vrijwilligerswerk

Percentage inwoners dat (onbetaald) vrijwilligerswerk doet in georganiseerd verband (bijvoorbeeld sportvereniging, kerkbestuur, school).

Eenzaamheid

De gemeten eenzaamheid bij personen van 19 jaar en ouder. Dit percentage is gebaseerd op de eenzaamheidsschaal, een vragenlijst om eenzaamheid te meten en bestaat uit elf uitspraken over emotionele eenzaamheid en sociale eenzaamheid.

Ondernemerschap bevolking

Het aantal bedrijfsvestigingen per 1.000 inwoners.

Opkomst gemeenteraadsverkiezingen

Opkomstpercentage meest recente gemeenteraadsverkiezingen (*data op gemeente-niveau*).

Regie over het leven

Cijfers over voldoende regie over eigen leven bij personen van 19 jaar en ouder. Deze indicator is gebaseerd op een vraag met zeven stellingen.