
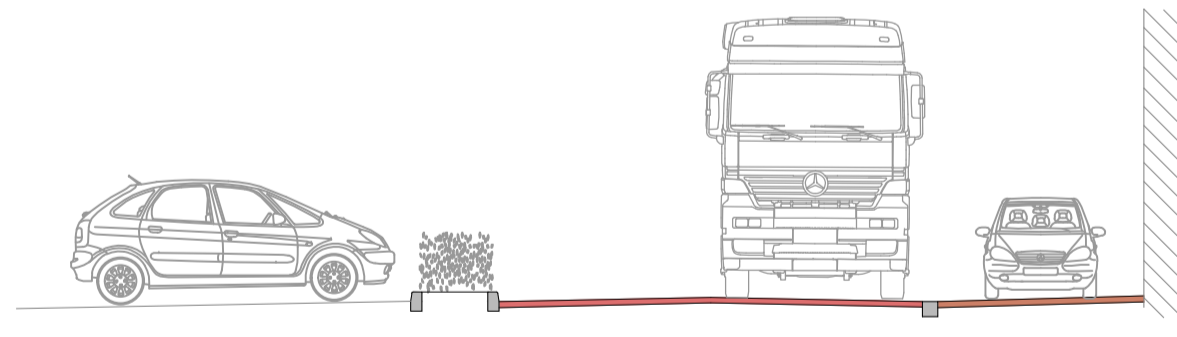


	Parkeren bestand	molgoot	weg	molgoot	parkeren (particulier)	bebouwing
hoogte t.o.v. weg-as	0.00	0.00	0.00	0.00	0.00	0.00
breedte per onderdeel	4.30	4.50	0.50		ca. 6.70	
wegbreedte totaal		5.00				

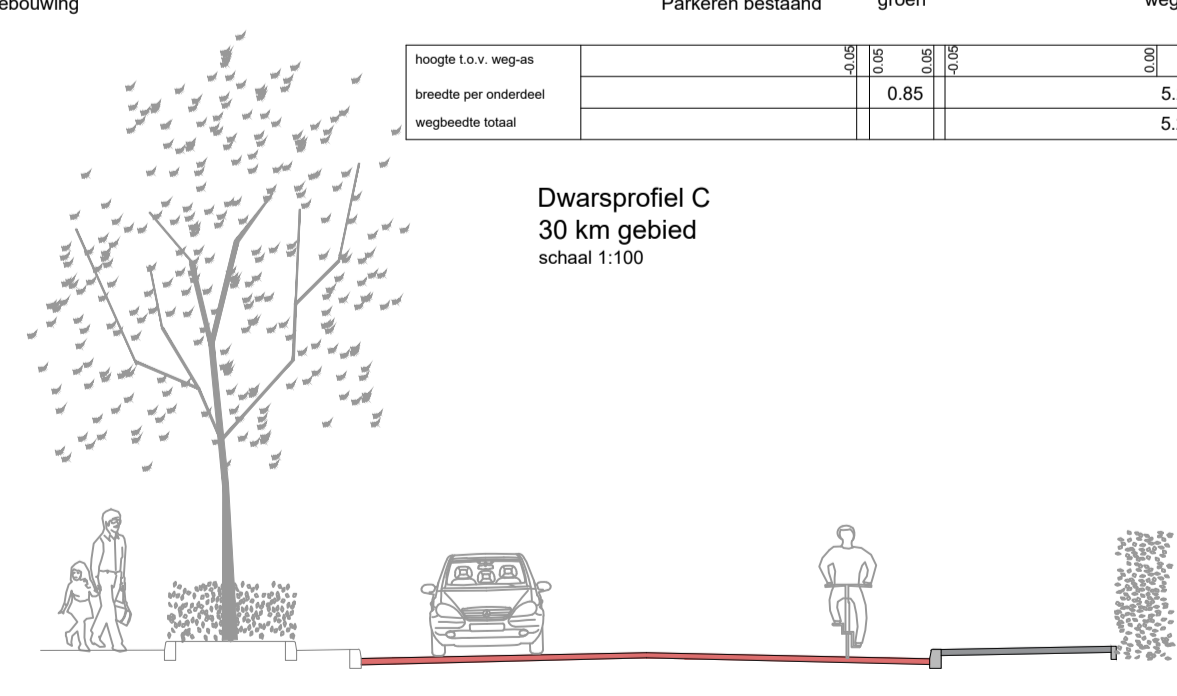


	Parkeren bestand	groen	weg	strook	bebouwing
hoogte t.o.v. weg-as	0.00	0.00	0.00	0.00	0.00
breedte per onderdeel	1.60		5.25		ca. 2.25
wegbreedte totaal			5.25		

Dwarsprofiel B
30 km gebied
schaal 1:100

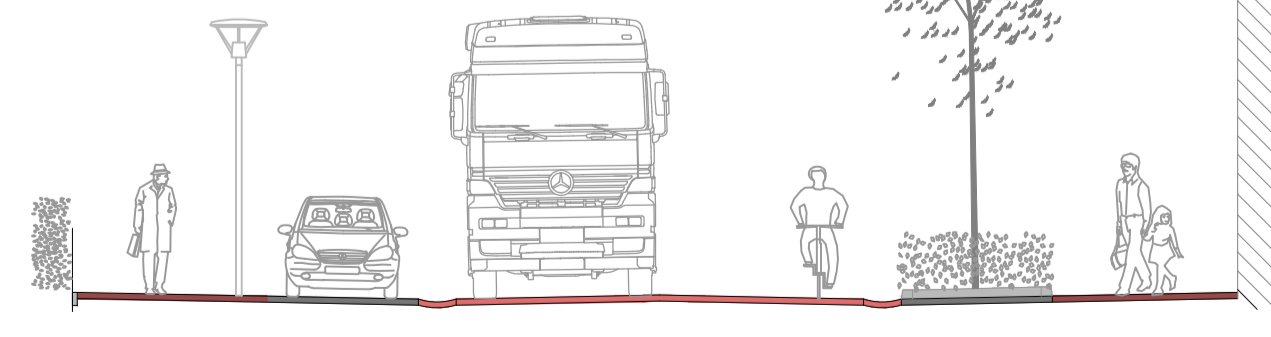


	Parkeren bestand	groen	weg	parkeren (particulier)	bebouwing
hoogte t.o.v. weg-as	0.00	0.00	0.00	0.00	0.00
breedte per onderdeel	0.85		5.25	variabel	
wegbreedte totaal			5.25		



	Bestaan	weg	trottoir	tuin
hoogte t.o.v. weg-as	0.00	0.00	0.00	0.00
breedte per onderdeel		7.50		ca. 1.50
wegbreedte totaal		7.50		

Dwarsprofiel D
30 km gebied
schaal 1:100



	voortuin	voetpad	parkeren	molgoot	weg	molgoot	parkeren groen	voetpad	bebouwing
hoogte t.o.v. weg-as	0.00	0.00	0.00	0.00	0.00	0.00	0.00	0.00	0.00
breedte per onderdeel	ca. 2.50	2.00	2.00	0.50	5.40	0.50	2.00	ca. 2.45	
wegbreedte totaal					6.40				

Dwarsprofiel E
30 km gebied
schaal 1:100

- VERKLARING**
- BEPLANTING
 - BOOM
 - GEBAKKEN KLINKERS (ROOD)
 - GEBAKKEN KLINKERS (GEMELEERD ZWALS CENTRUM)
 - DUBBELKLINKERS ZWART
 - GEBAKEN KLINKERS (BRUIN/ROOD)

gemeente voorst

BARTELDPLEIN EO TWELLO
DFINITIEF ONTWERP

gen.: ddt 6 JAN 2022 gez.: ald: R&B

wijz. 1:	ddt	gez.	bestek nr.:	aantal bl.:
wijz. 2:	ddt	gez.	werk nr.:	blad nr.:
wijz. 3:	ddt	gez.	formaat:	schaal:
wijz. 4:	ddt	gez.		tek. nr.:
wijz. 5:	ddt	gez.		

Bestandsnaam: J:\OpvProjecten\voorbereiding\TWELLO\Barteldplein\AGADDO.dwg