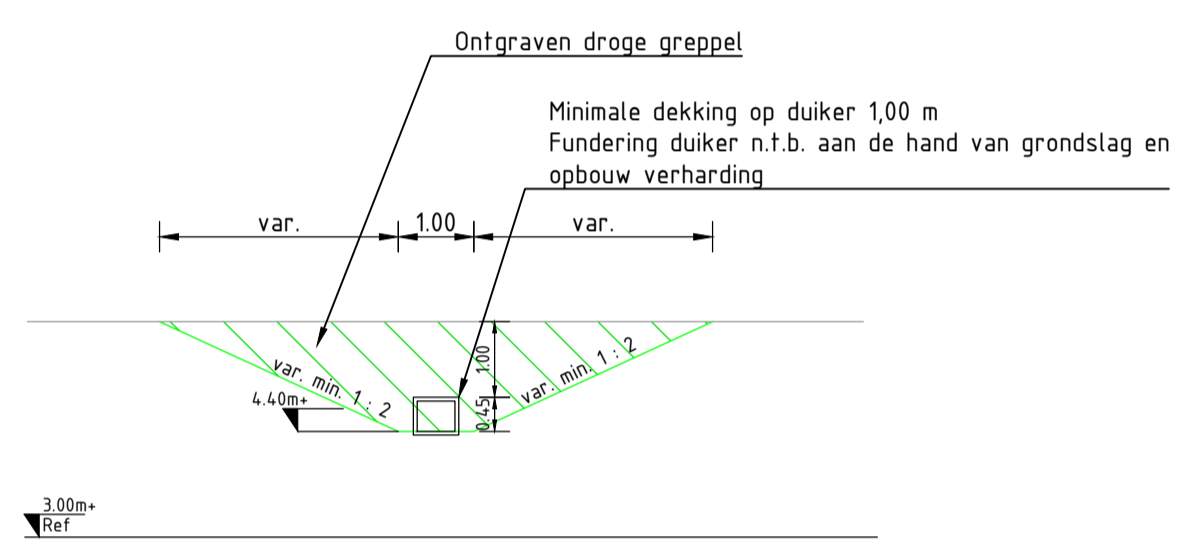
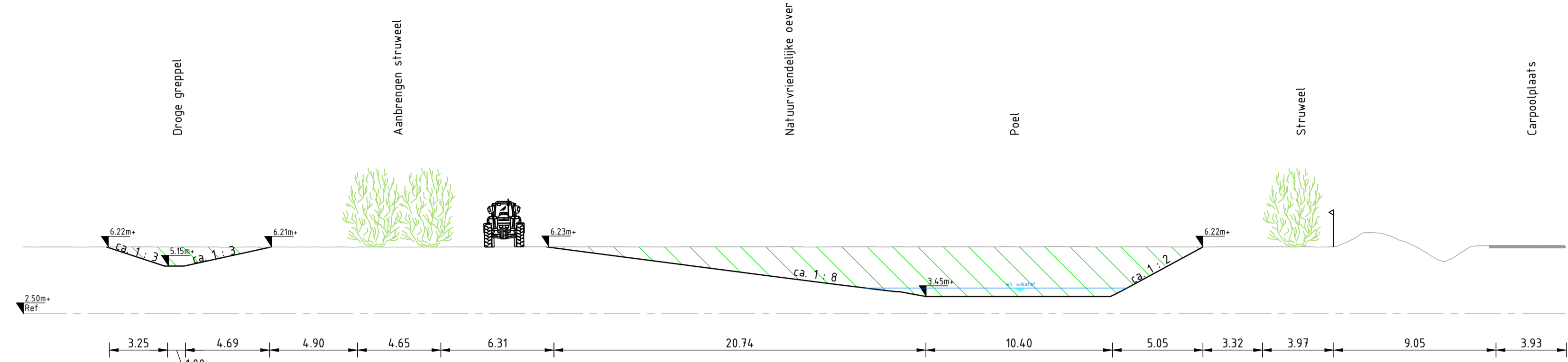


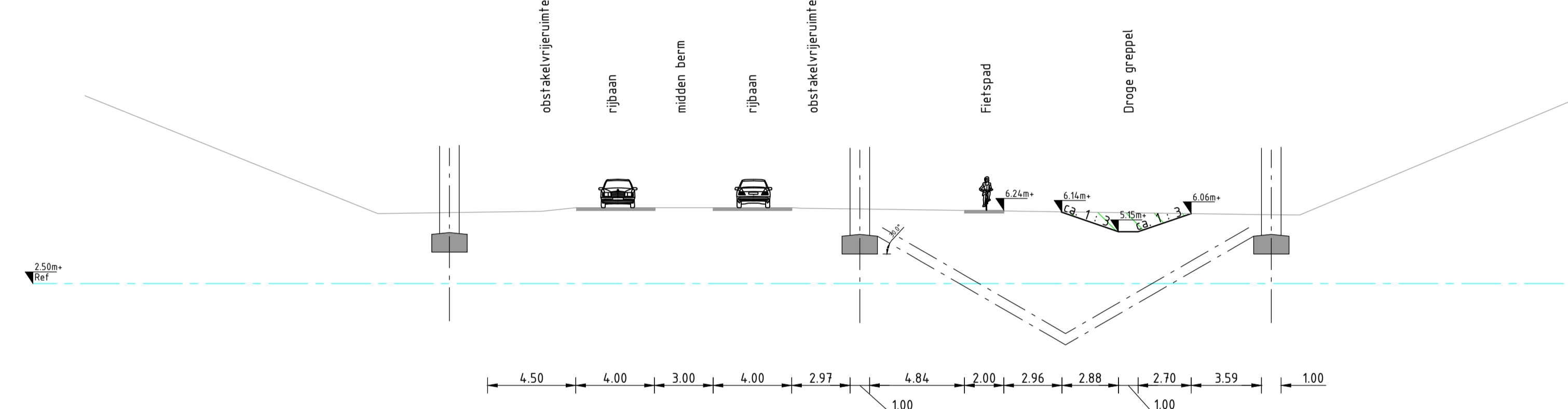
Principe profiel 01
Droge verbinding De Fliert
Schaal 1 : 100



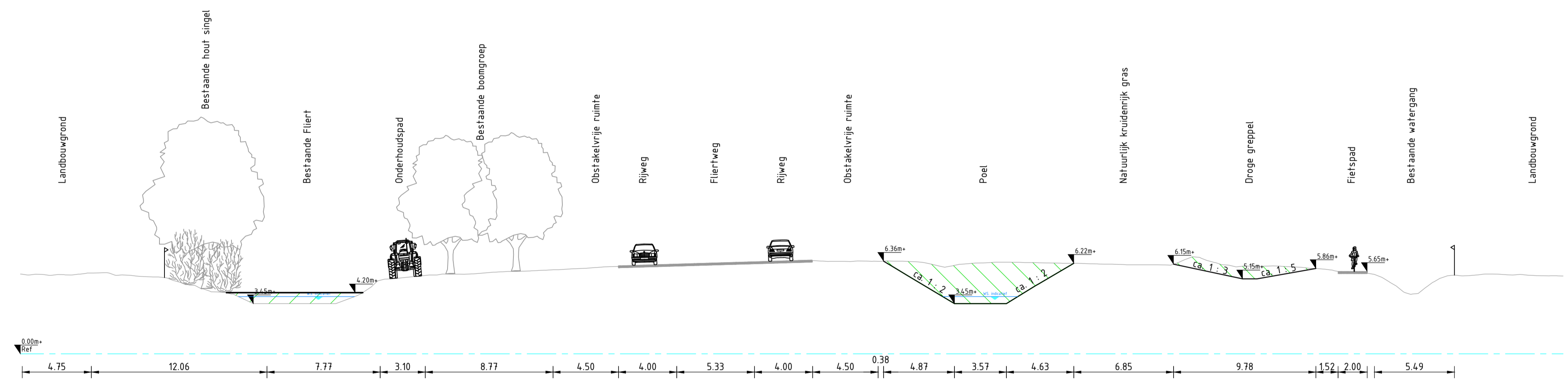
Principe profiel 02
Kruizing op- afrit A1 en Fliertweg met droge verbinding
Schaal 1 : 100



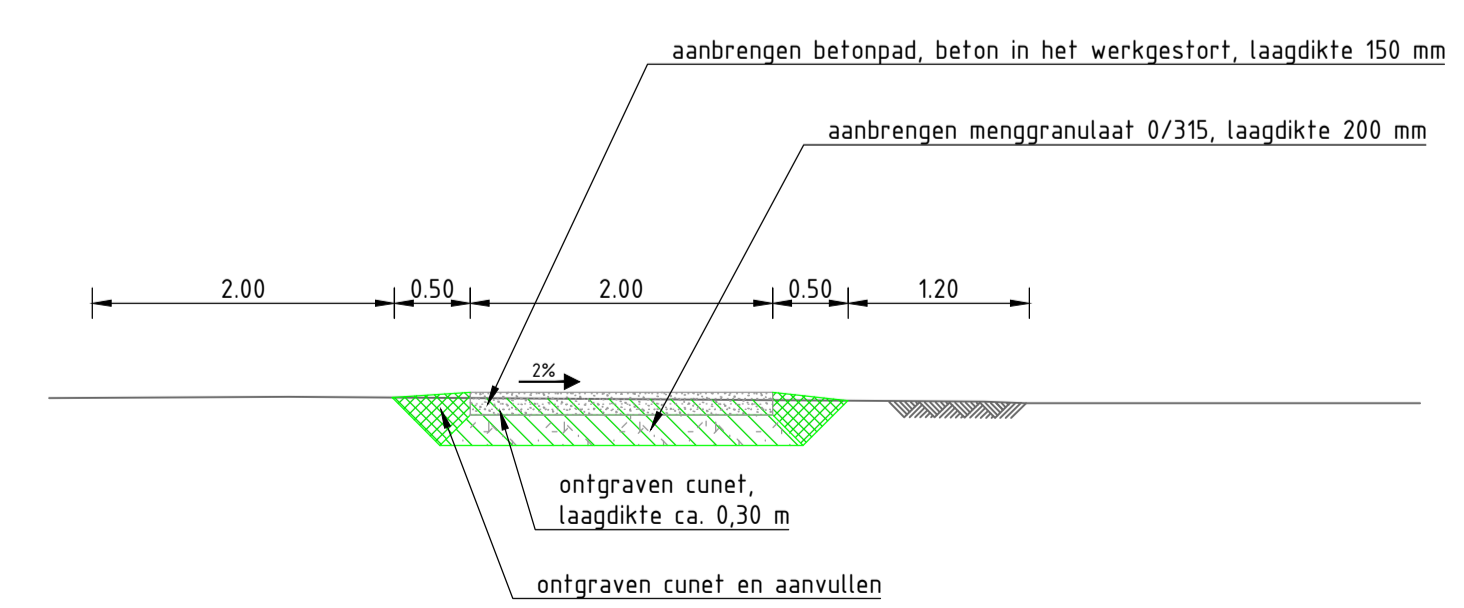
Dwarsprofiel C - C'
Droge verbinding en poel
Schaal 1 : 200



Dwarsprofiel B - B'
Viaduct, droge greppel en fietspad
Schaal 1 : 200



Dwarsprofiel A - A'
Fliertweg, poel, droge greppel en fietspad
Schaal 1 : 200



Principe profiel 04
fietspad (beton), breedte 2,00 m
Schaal 1:50

Legenda dwarsprofielen

- Bestaand
- ↑↓ Werkgrens (in doorsneden aangegeven met vlakgen)
- WS Gem. waterspiegel, indicatief
- Nieuw maaiveld
- ▲ Hoogte peilen
- 1:3 Helling talud
- Ontgraven grond
- Aanvullen grond

Technische gegevens

- Alle lengtematen in meters, tenzij anders aangegeven.
- Alle hoogtematen t.o.v. N.A.P., tenzij anders aangegeven.
- Alle materiaalmaten in millimeters, tenzij anders aangegeven.

2.0	Aanpassing n.a.v. opmerkingen Gemeente Voorst	L. Sijger	M. Jansen	M. Jansen	18-03-2020
1.0	Eerste uitgave	L. Sijger	C. ten Cate	M. Jansen	01-05-2020
versie	omschrijving	getekend	gecontroleerd	akkoord	datum
opdrachtgever Gemeente Voorst					
project Inrichtingsplan De Fliert					
omschrijving Profielen & details en Dwarsprofielen					
documentstatus Definitief		documentversie 2.0			
formaat A1	schaal var.	fase Definitief/ontwerp	bladnr. 02	van 02	projectnummer / tekeningnummer BG7204-TE-DO-0202

