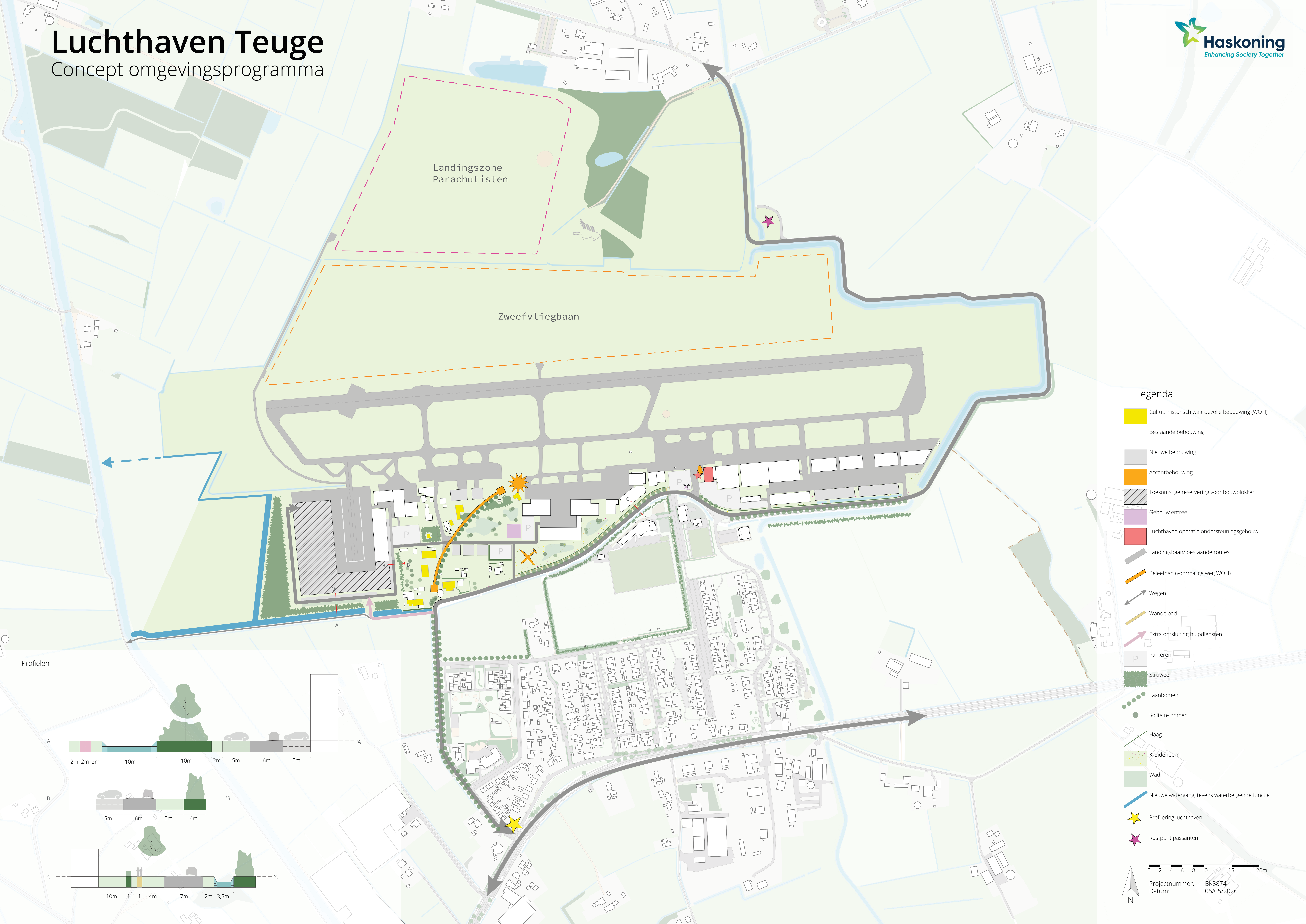


# Luchthaven Teuge

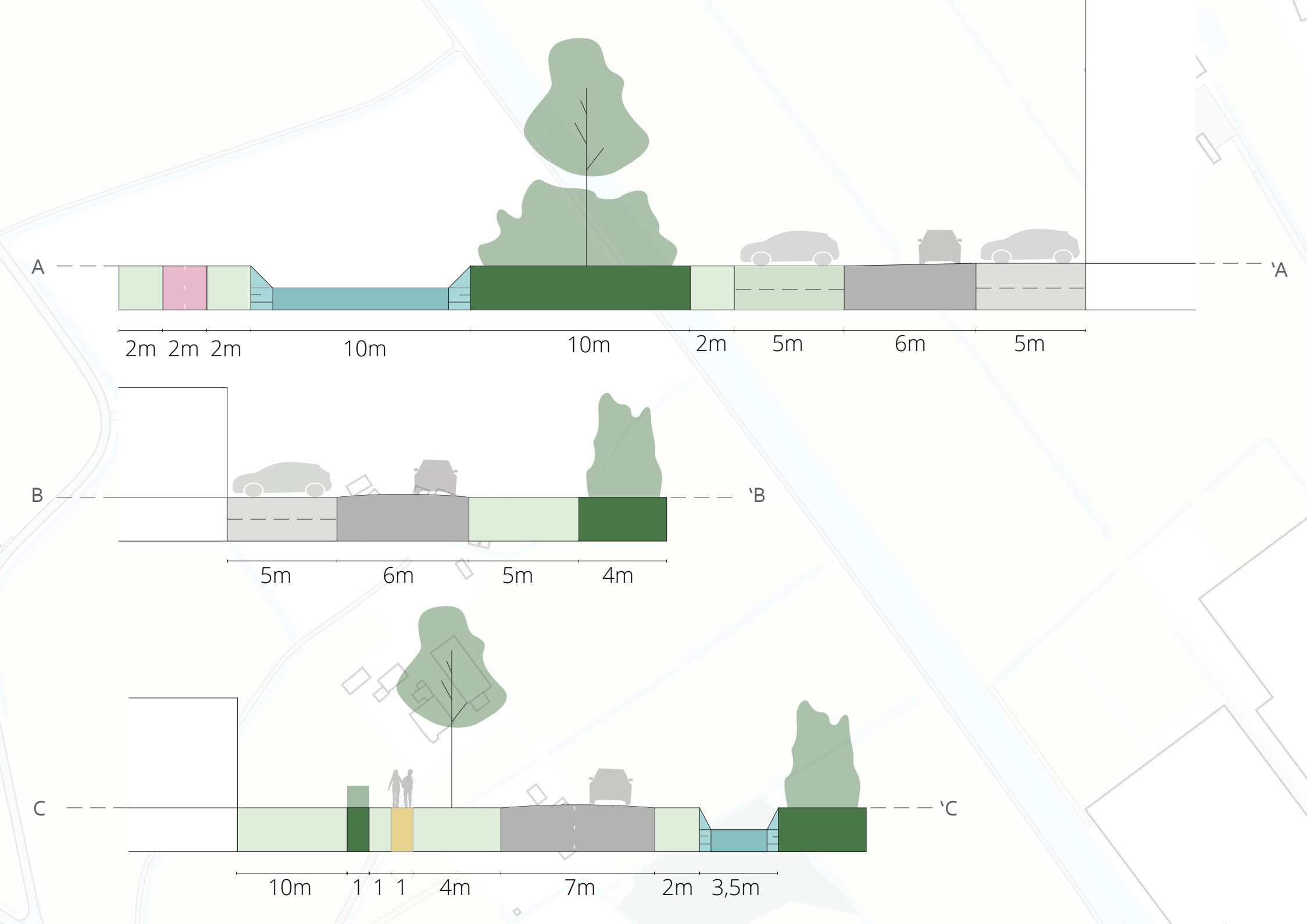
## Concept omgevingsprogramma



### Legenda

- Cultuurhistorisch waardevolle bebouwing (WO II)
- Bestaande bebouwing
- Nieuwe bebouwing
- Accentbebouwing
- Toekomstige reservering voor bouwblokken
- Gebouw entree
- Luchthaven operatie ondersteuningsgebouw
- Landingsbaan/ bestaande routes
- Beleefpad (voormalige weg WO II)
- Wegen
- Wandelpad
- Extra ontsluiting hulpdiensten
- Parkeren
- Struweel
- Laanbomen
- Solitaire bomen
- Haag
- Kruidenberm
- Wadi
- Nieuwe watergang, tevens waterbergende functie
- Profilering luchthaven
- Rustpunt passanten

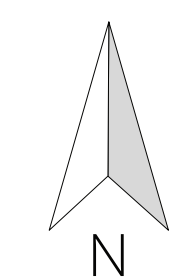
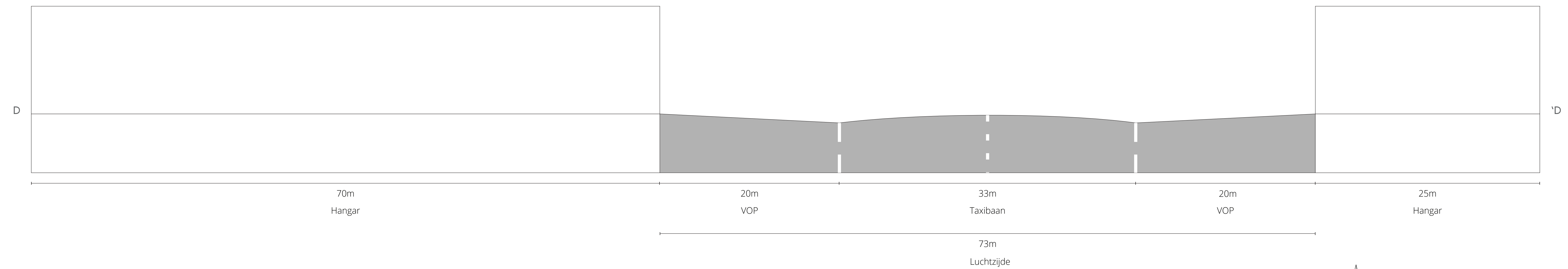

### Profielen



# Teuge West

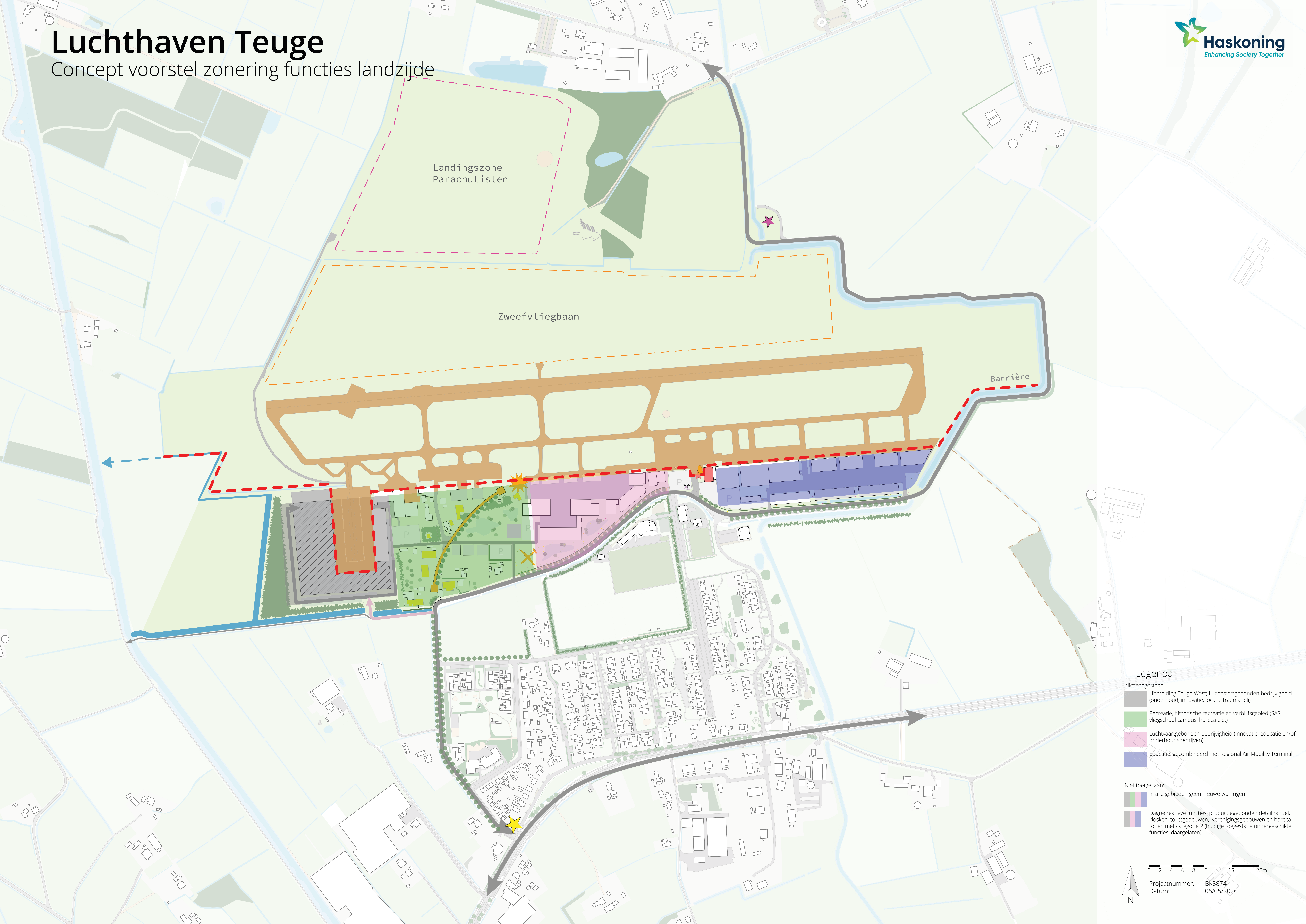


Profielen



# Luchthaven Teuge

Concept voorstel zonering functies landzijde



## Legenda

- Niet toegestaan:
- Uitbreiding Teuge West; Luchtvaartgebonden bedrijvigheid (onderhoud, innovatie, locatie traumahel)
  - Recreatie, historische recreatie en verblijfsgebied (SAS, vliegschool campus, horeca e.d.)
  - Luchtvaartgebonden bedrijvigheid (Innovatie, educatie en/of onderhoudsbedrijven)
  - Educatie, gecombineerd met Regional Air Mobility Terminal
- Niet toegestaan:
- In alle gebieden geen nieuwe woningen
  - Dagrecreatieve functies, productiegebonden detailhandel, kiosken, toiletgebouwen, verenigingsgebouwen en horeca tot en met categorie 2 (huidige toegestane ondergeschikte functies, daargelaten)